

# ARCHIVO HISTÓRICO DE JALISCO

MAPOTECA



## CATÁLOGO DEL FONDO NUEVA GALICIA

---

## MAPOTECA

Se especializa en mapas del Estado de Jalisco y planos de la ciudad de Guadalajara. Los mapas y planos datan de la época Virreinal (*Fondo Nueva Galicia*, que abarca de 1550 a 1806, aproximadamente) hasta el año de 1993. En general, el público puede consultar una variedad interesantísima de materiales: mapas (del Estado de Jalisco y de la ciudad de Guadalajara, principalmente); croquis diversos (cartas de las municipalidades más importantes de Jalisco, así como láminas que señalan los límites y extensión territorial del Estado de Jalisco); planos (572 cartas sobre diversos asuntos –ver clasificación); tablas estadísticas (censos criminales, de ingresos-egresos, diagramas de población, económicos, etcétera); fotografías aéreas de la ciudad de Guadalajara, que fueron tomadas en los años de 1944 y 1947; y, además, cuenta con un modesto acervo de Gráfica, que va de los años de 1934 hasta fechas recientes.

---

## TABLA DE CLASIFICACIÓN DE LA MAPOTECA

### 1. COMUNICACIONES

- 1.1 Caminos – carreteras
- 1.2 Teléfonos
- 1.3 Ferrocarriles, tranvías, vías
- 1.4 Navegación, vías
- 1.5 Telégrafos, vías
- 1.6 Líneas aéreas, vuelos
- 1.7 Puentes.

### 2. DESCRIPCIÓN GEOGRAFICA

- 2.1 Ciudades
- 2.2 Países
- 2.3 Pueblos
- 2.4 Regiones
- 2.5 Estados

### 3. DESCRIPCIÓN FÍSICA

- 3.1 Caídas de agua, hidrología, manantiales
- 3.2 Geiser, hidrología
- 3.3 Lagunas, hidrología
- 3.4 Ríos
- 3.5 Terremotos
- 3.6 Montañas, orografía
- 3.7 Golfos, bahías, puertos, costas
- 3.8 Arroyos

### 3.9 Constelaciones

- 3.10 Islas
- 3.11 Climático, meteorología

### 4. DIVISIONES POLÍTICAS Y TERRITORIAL

- 4.1 Jurisdicción eclesiástica
- 4.2 Jurisdicción política
- 4.3 Estados
- 4.4 Cantones
- 4.5 Departamentos
- 4.6 Distritos
- 4.7 Partidos
- 4.8 Municipios
- 4.9 Países
- 4.10 Límites

### 5. ACTIVIDADES ECONOMICAS

- 5.1 Comercio
- 5.2 Ganadería
- 5.3 Industria
- 5.4 Agricultura
- 5.5 Minería
- 5.6 Pesca
- 5.7 Turismo
- 5.8 Zonas económicas

---

## **6. ESTADÍSTICA**

**6.1 Criminal**

**6.2 Hacendaria**

**6.3 Vital**

**6.4 Observaciones meteorológicas**

**6.5 Administración estatal**

**6.6 Administración nacional**

**6.7 Fiscal**

**6.8 Educativa**

## **7. OBRAS PUBLICAS – URBANISMO**

**7.1 Acueductos – canales**

**7.2 Servicios de abastecimiento**

**7.3 de Aguas**

**7.4 de Gas**

**7.5 de Electricidad**

**7.6 Calles – cuarteles**

**7.7 Rastros**

**7.8 Colonias – fraccionamientos**

**7.9 Drenaje**

**7.10 Edificios Públicos**

**7.11 Presas**

**7.12 Centros de Recreo**

**7.13 Monumentos – glorietas**

## **8. PROPIEDAD RAIZ**

**8.1 Casas**

**8.2 Haciendas – ranchos**

**8.3 Terrenos**

**8.4 Ejidos**

## **9. ACTIVIDADES POLÍTICAS**

**9.1 Giras**

**9.1.1 Presidenciales**

**9.1.2 Gubernamentales**

**9.1.3 Municipales**

**9.1.4 Elecciones**

**9.1.5 Guerras – Batallas**

**9.1.6 Propagandas – manifiestos**

## **10. ACTIVIDADES CULTURALES**

**10.1 Deportes**

**10.2 Música**

**10.3 Pintura – escultura**

**10.4 Teatro – cine**

**10.5 Desfiles**

**10.6 Educativas**

**10.7 Lenguas**

**10.8 Aniversarios**

MP  
1.1  
1550-1560  
138  
RF- 1

Autor: Cortés, Pedro.  
Escala no especifica.  
Foto: 24 X 18 cm.

Diseño o apunte de parte de la Nueva España, desde México hacia la Nueva Galicia.

Contiene dos estados: el uno de las leguas que hay desde San Juan de Ulúa a la Nueva Galicia, y el otro de las que hay desde la ciudad de México al Puerto de Acapulco.

*Original existente en el Archivo de Indias de Sevilla, España (MyP. Méx., 8)  
Hecho a pluma.*

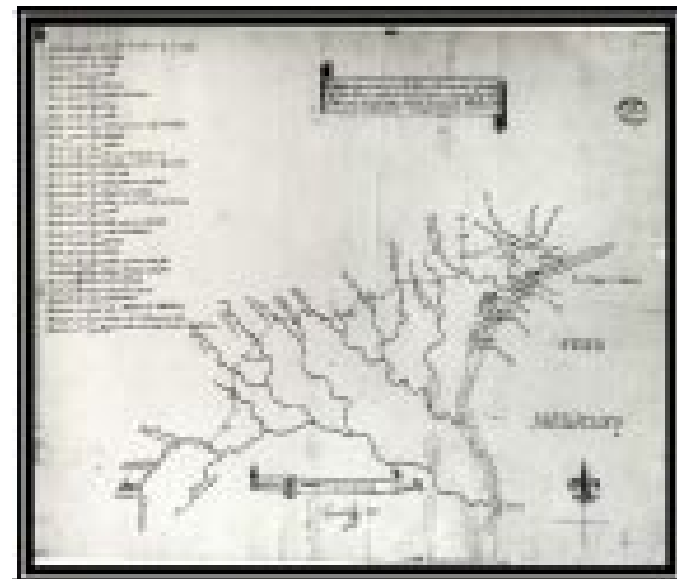


MP  
1.1  
1689  
173  
RF-8

Autor: (Sigüenza y Góngora, Carlos de)  
Escala no especifica.  
Foto: 24 X 18 cm.

Camino que el año de 1689 hizo el Gobernador Alonso de León desde Coahuila hasta encontrar cerca del Lago de San Bernardo el lugar donde habían poblado los franceses.

*Original existente en el Archivo de Indias de Sevilla, España. Color. 40.5 x 29  
cm. (MyP. Méx., 86. México, 616 doc. 65)*



PL  
2.1  
1732  
498  
RF-17  
Sin Autor.  
Escala no especifica.  
Fotos: 24 X 30 y 20 x 25.5 cm

Plano de la ciudad de Guadalajara, capital de la Nueva Galicia.


*Original existente en el Archivo General de Indias de Sevilla, España. (MyP. Méx. 127)*



PL  
2.1  
1741  
504  
RF-20  
Sin Autor.  
Escala no especifica.  
Foto: 19 X 24 cm. Incluye 9 acetatos y varias copias

Plano de la ciudad de Guadalajara en los Reinos de la Nueva España, cabecera de la Nueva Galicia y demostración de la real obra del agua con que la ha hermoñado la Real Piedad de su Rey Felipe V.

*Original existente en el Archivo General de Indias de Sevilla, España. (MyP. Méx. 138. Guad.) 1 y 2*



PL  
2.1  
1753  
505  
RF-22  
Sin Autor.

Escala: de 100 varas a los 3 cm.

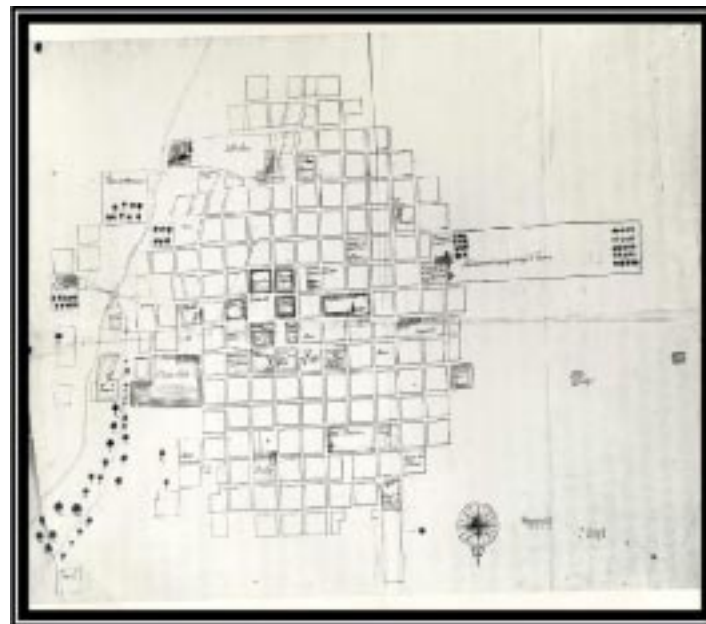
Foto: 2 ejemplares del plano de Guadalajara

Anexa 7 fotografías y varias copias sobre la fundación del Convento de las Carmelitas

Medidas: 18 X 24 cm

Plano de la ciudad de Guadalajara, remitido por el Presidente de la Audiencia con carta del 31 de Agosto de 1753 y testimonio de autos sobre la fundación del Convento de Carmelitas Descalzos en la ciudad.

*Original existente en el Archivo de Indias de Sevilla, España. Color. 81 x 60 cm (MyP. Méx. 201 a 201G. Guad. 229)*



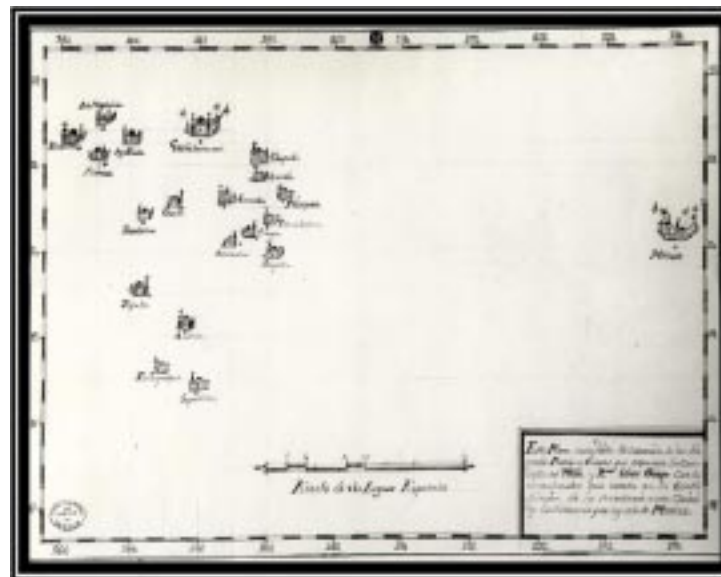
PL  
2.3  
1778  
523  
RF-62  
Sin Autor.

Escala: de 50 leguas Españolas.

Foto: 24 X 30 cm.

Plano que manifiesta la situación de los dieciocho pueblos y Curatos que expresa la consulta del Señor Obispo con la inmediatez que consta de la certificación de su secretario a esta ciudad y la distancia que hay a la de México.

*Original existente en el Archivo General de Indias de Sevilla, España. (MyP. Méx. 636. Guad. 310)*



---

MP  
2.4  
1653  
171  
RF-73  
Autor: Jansson, Jan  
Escala no específica  
Foto: 20 X 25 cm

Mapa en el cual se representa parte de la Nueva Galicia y de Nueva España.



MP  
2.4  
1656  
54  
INV 1  
Autor: Abbeville d' N. Sanson. (Geógrafo)  
Escala no específica.  
Fotocopias: 4 mapas con su respectivo duplicado  
Medidas: 30 X 38 cm (dos de ellos)  
40 X 51 cm  
41 X 57 cm

Mapas de la Nueva España, Nueva Galicia, Yucatán y otras Provincias cercanas al Istmo de Panamá.





MP  
2.4  
1701  
143  
RF-9

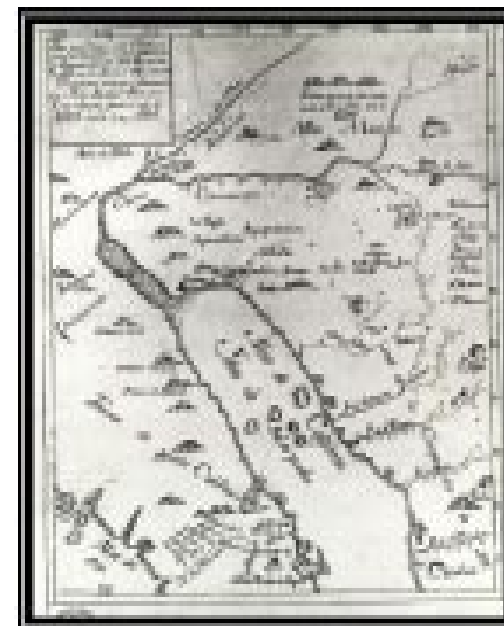
Autor: Kino, Eusebio Francisco.

Escala no especifica.

Foto: 24 X 18 cm.

Mapa del paso por tierra a la California y su confines, nuevas Naciones y Misiones nuevas de la Compañía de Jesús en la América Septentrional; descubierto, andado y demarcado por el padre jesuita Eusebio Francisco Kino, desde el año de 1689 hasta el de 1701. Se señalan los ríos que desembocan en el Golfo de California, las misiones, sierras, etc.

*Original existente en el Archivo de Indias de Sevilla, España. 30 x 42 cm (MyP. Méx. 95. Guad., 135)*



MP  
2.4  
1709  
169  
RF-68

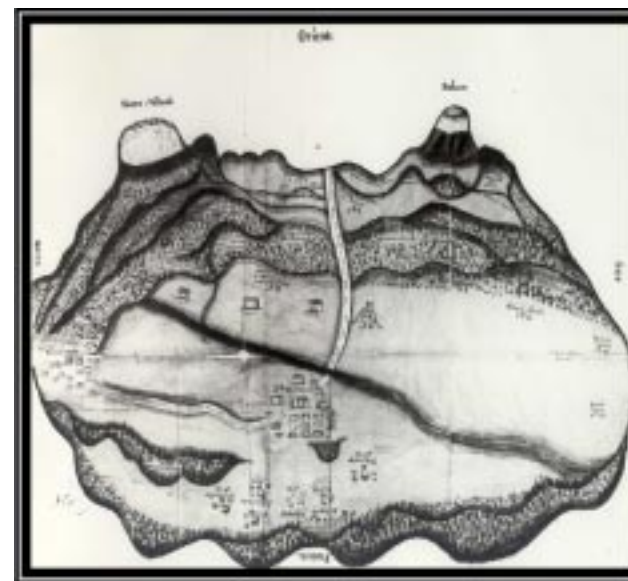
Sin Autor.

Escala no especifica.

Foto: 18 X 24 cm.

Mapa del pueblo de Amecameca, incluyendo otros pueblos, ranchos y sitios; ríos, caminos y volcanes.

*Original existente en el Archivo General de Indias de Sevilla, España. (MyP. Méx. 666)*



MP  
2.4  
1717  
141  
RF-10

Autor: Olivan Rebolledo, Juan de.  
Escala no especifica.  
Foto: 18 X 24 cm.

Mapa geográfico que presentó con su informe al Virrey de la Nueva España, Juan de Olivan Rebolledo, oidor de la Real Audiencia de México, el 18 de Diciembre de 1717, y a consecuencia del reconocimiento que hizo de las Provincias de Nueva Galicia por orden de Su Excelencia. Comprende por la costa desde Veracruz a Movila y Panzacola, y por el interior las Provincias de Nueva Galicia, Nuevo México, Texas, etc.

*Original existente en el Archivo General de Indias en Sevilla, España. Hecho a pluma. 42 x 31 cm. (MyP. Méx. 110) (México, 633)*

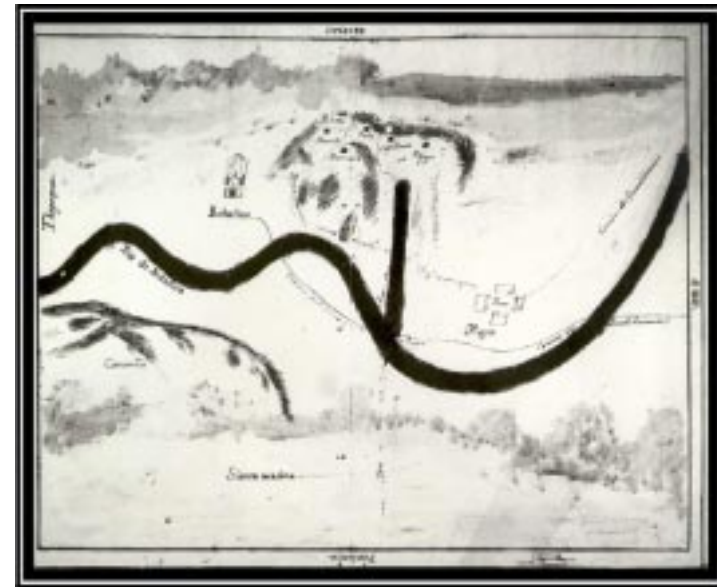


MP  
2.4  
1750  
167  
RF-63

Sin Autor.  
Escala no especifica.  
Foto: 18 X 24 cm.

Mapa de la comarca de Bolaños señalando caminos y ríos.

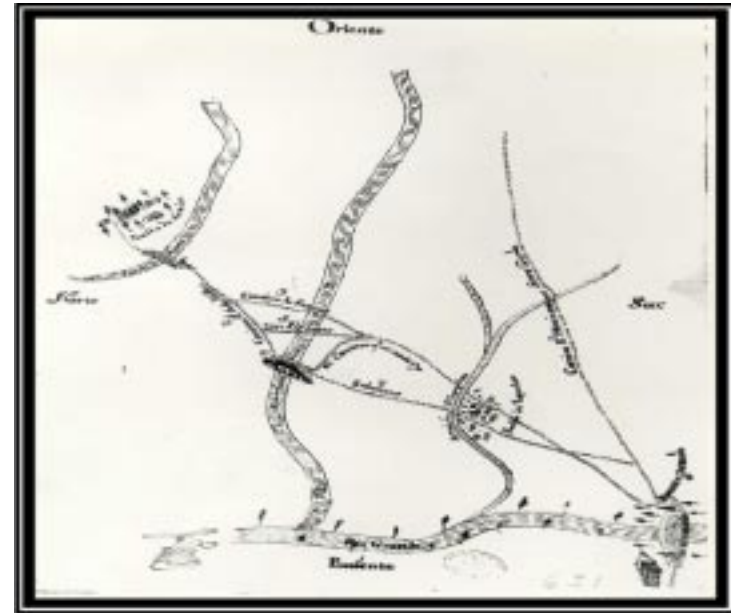
*Original existente en el Archivo General de Indias de Sevilla, España. (MyP. Méx. 645)*



MP  
2.4  
1774  
166  
RF-60  
Sin Autor.  
Escala no especifica.  
Foto: 24 X 18 cm

Mapa de la zona de la Nueva Galicia que comprende el pueblo de Acatic, Zapotlán y Puente Grande, incluyendo caminos y ríos.

*Original existente en el Archivo General de Indias de Sevilla, España. (MyP. Méx. 521. Guad. 342)*



PL  
2.4  
1777  
160  
RF-48  
Autor: Font, Pedro, Fray.  
Escala: de 17.5 leguas en grado.  
Foto: 18 X 24 cm

Plano que contiene las provincias de Sonora, Pimerias, Papagueña, Apachería, Ríos Gila y Colorado, así como las tierras descubiertas hasta el puerto de San Francisco en la California Septentrional y el pueblo de Oraybe en la provincia de Moqui, con arreglo a los diarios del Coronel Antonio Crespo y de los padres misioneros Fray Pedro Font y Fray Francisco Garcés. El viaje que se realizó de Nueva Jamajaba a los poblados que se encuentran al norte de la misión de San Gabriel está señalado con líneas de puntos.

*Original existente en el Archivo General de Indias de Sevilla, España. Color. 46 x 36 cm. (MyP. Méx. 349. México. 2462)*



PL  
2.4  
1793  
163  
RF-54  
Sin Autor.

Escala: de 50 leguas americanas de 5000 varas cada una de 26-1/4 al grado.  
Foto: 5 de 24 x 30 cm.

Mapa corográfico de la Intendencia de Guadalajara, comprendido entre los 18° y los 23° 50' de latitud Norte y los 258° y 40' y los 209° y 35' de latitud oriental de Tenerife; enriquecido con todos los puertos y ríos que tiene, con arreglo a los croquis y las noticias que en su visita adquirió el Dr. José Menéndez Valdez en los años de 1792 y 1793. Guadalajara, Julio 30 de 1793.

*Original existente en el Archivo General de Indias de Sevilla, España. Color (MyP. Méx. 547. Guad. 250)*



PL  
2.4  
1816  
535  
INV. 314

Autor: López, Manuel.  
Escala: 14 leguas de 5000 varas castellana.  
Foto: 20 X 25 cm.

Plano topográfico de la Laguna de Chapala, pueblos y haciendas de su circunferencia, enviado al virrey de Nueva España Juan Ruiz de Apodaca.



PL  
3.7  
1632  
496  
RF-3  
Sin Autor.  
Escala no especifica.  
Foto: 24 X 18 cm.

Mapa de la Península y Golfo de California y de su costa desde el Cabo de Corrientes, situado en 20° latitud Norte hasta los 31° de la misma latitud.

*Forma parte de unos autos sobre la conquista de California.  
Original existente en el Archivo General de Indias de Sevilla, España. (MyP. Méx. 56)*



MP  
3.7  
1722  
140  
RF-11  
Autor: (Azlor y Virto de Vera, José de. Marques de San Miguel de Aguayo)  
Escala: 12 leguas los 38.5 cm.  
Foto: 24 X 18 cm.

Mapa de la Bahía del Espíritu Santo de la Provincia de las Nuevas Filipinas (Texas) que dejó el Marqués de San Miguel de Aguayo el 10 de Abril de 1722. Se indican con números las brazas de fondo de la bahía.

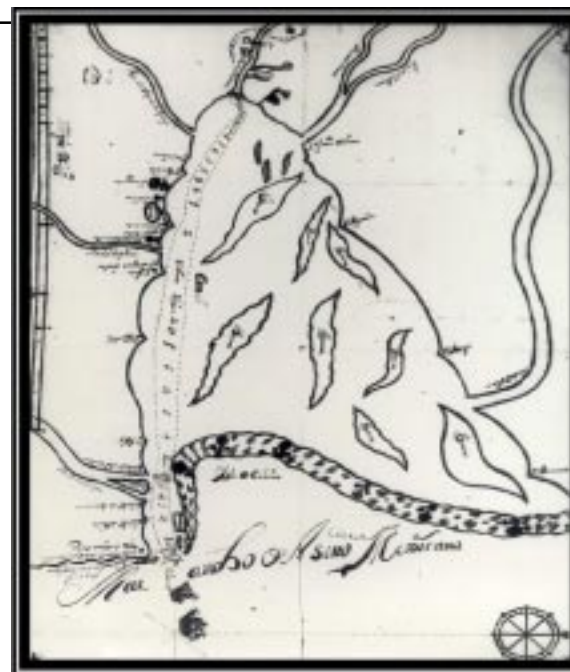
*Original existente en el Archivo General de Indias de Sevilla, España. 42.5 x 60 cm.  
En colores; con explicación al margen y acompañado de documentos sobre la materia (MyP. 111, Méx. Guad. 117)*



MP  
3.7  
1732  
139  
RF-16  
Autor: (Media Villa y Azcona, Melchor.)  
Escala no específica.  
Foto: 24 X 18 cm.

Carta de la Bahía del Espíritu Santo, en las Provincias de las Nuevas Filipinas, que dejó Melchor Media Villa y Azcona, el 10 de Abril de 1732. Remitido por el Virrey de México, Marqués de las Amarillas, con carta del 1 de Noviembre de 1756 y con testimonio de autos sobre erección de nuevas Misiones en la Provincia de Texas.

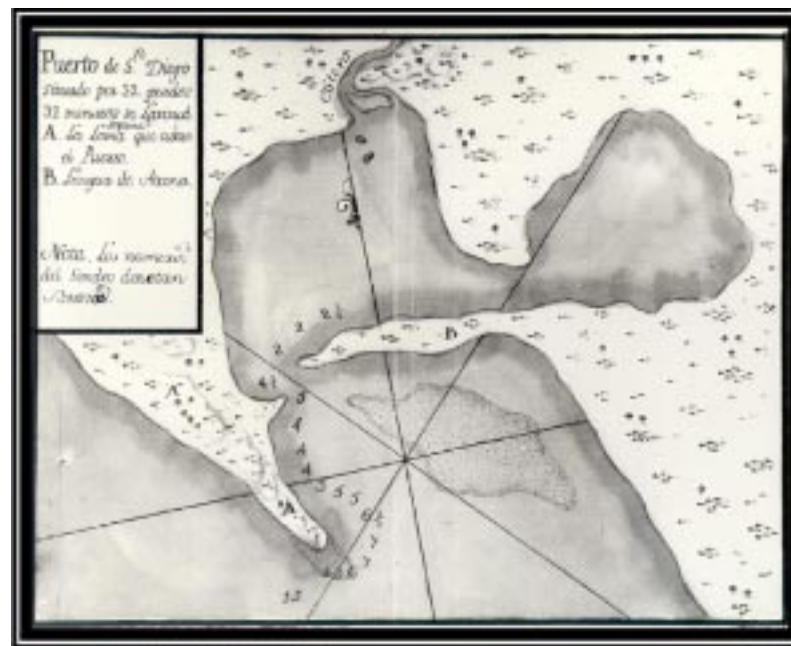
*Original en el Archivo General de Indias de Sevilla, España. (MyP. Méx. 126)*



PL  
3.7  
1768  
509  
RF-25  
Sin Autor.  
Escala no específica.  
Foto: 18 X 24 cm.

Plano del puerto de San Diego, situado en 32° 32' de latitud Septentrional (California). Remitido por el virrey de la Nueva España, Marqués de Cruillas en 27 de agosto de 1768. Parece hecho por Don Vicente Vila, comandante de la expedición a Monterrey.

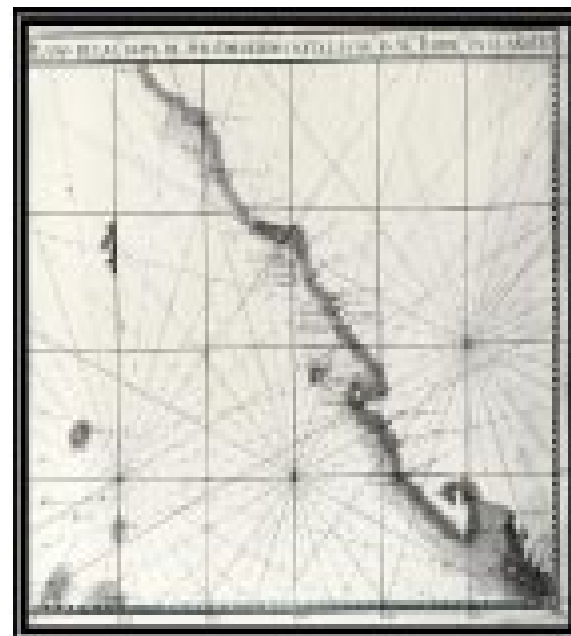
*Original existente en el Archivo General de Indias de Sevilla, España. Color. 25 x 19 cm (MyP. Méx. 249) (Papeles de Estado Leg. 43) Duplicados en 249 bis. Guad. Y 249ter en leg. Méx. 1369*



PL  
3.7  
1769  
510  
RF-26  
Sin Autor.  
Escala no especifica.  
Foto: 18 X 24 cm.

Plano de la costa del sur corregido hasta el canal de Santa Bárbara, en el año de 1769. Comprende la costa que se extiende desde el Puerto de San Blas hasta el Cabo Mendozino, desde 20° a 40° de latitud Norte y desde 238° a 268° de longitud Oriental del Pico de Tenerife.

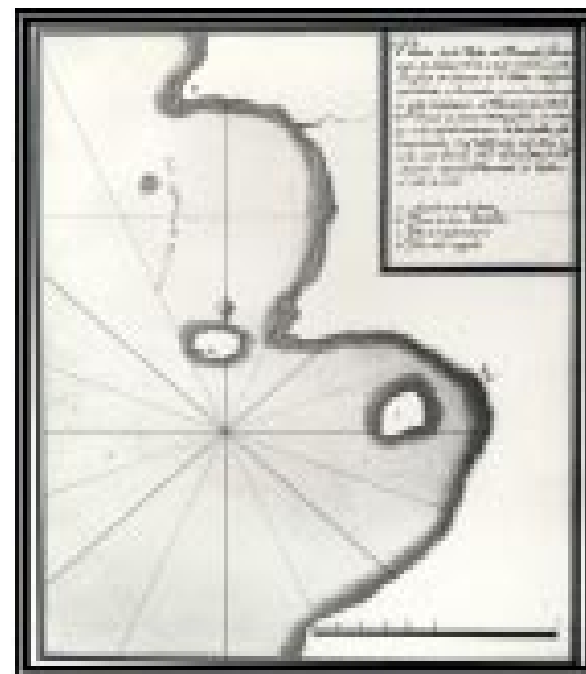
*Original existente en el Archivo General de Indias de Sevilla, España. Color. 46 x 37 cm  
(MyP. Méx. 251. Guad. 417. Papeles de Estado. Guad. Leg. 43)*



PL  
3.7  
1775  
516  
RF-50  
Autor: Ezeta Dudagoitia, Bruno de.  
Escala: 4000 pies de Castilla de los 6880 que tiene una milla.  
Foto: 24 X 18 cm.

Plano de la Rada de Bucareli, situada bajo la latitud Norte a los 47° 24' y en la longitud Occidental de San Blas a los 19° 40'. Descubierta y levantado por el comandante de la expedición, el Teniente de Navío Don Bruno de Ezeta Dudagoitia, en el viaje de los descubrimientos de las costas septentrionales de California que hizo por orden del Virrey. Don Antonio María Bucareli y Urzúa en el año de 1775.

*Original existente en el Archivo General de Indias de Sevilla, España. Color.  
(MyP. Méx. 532)*

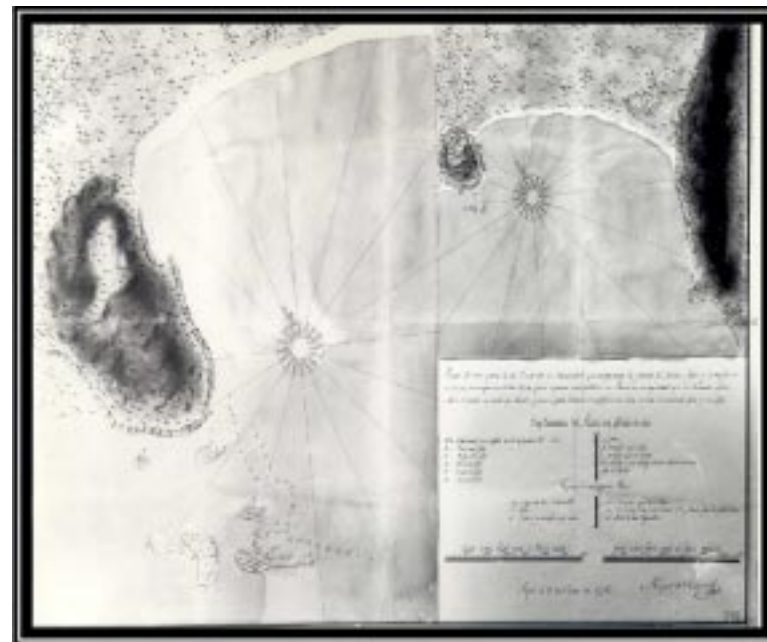




PL  
3.7  
1776  
515  
RF-44  
Autor: Corral, Miguel del.  
Escala: de 700 varas los 13.5 cm  
Foto: 24 X 30 cm.

Plano de una parte de la Ensenada de Matanchel, que comprende la punta del Norte, islas y arrecifes inmediatos, con expresión de las obras que se requieren para habilitar un puerto con la seguridad que su situación ofrece. Tepic, 22 de Febrero de 1776.

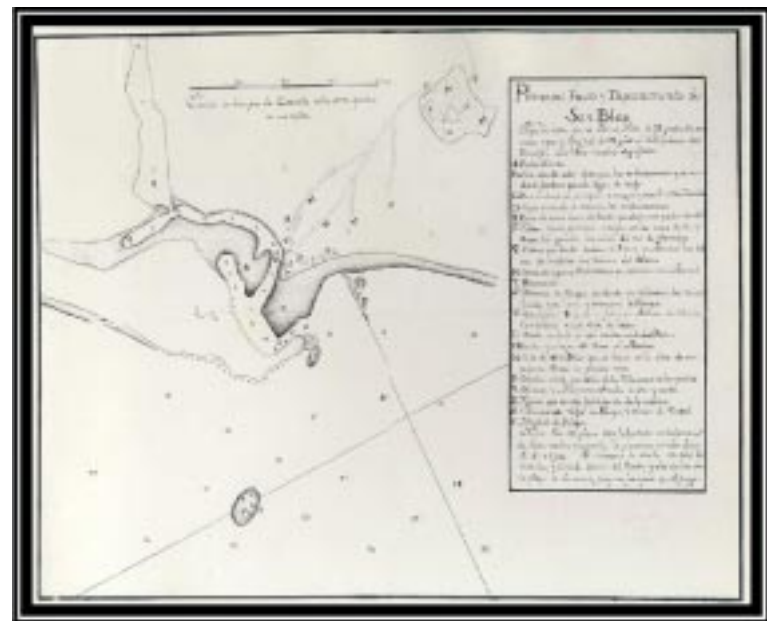
*Con testimonio de los autos formados sobre la nueva construcción del Puerto de San Blas en el de Chacala y Matanchel, remitido por el virrey de Nueva España, Bucareli y Urzúa con carta # 2390 del 27 de julio de 1776. Contiene explicación.  
Original existente en el Archivo General de Indias de Sevilla, España. Color. 70 x 49 cm (MyP. Méx. 312. Gua. 497)*



PL  
3.7  
1785  
517  
RF-52  
Sin Autor.  
Escala: de 400 pies de Castilla de los 6550 que contiene una milla.  
Foto: 18 X 24 cm.

Plano del Puerto y Departamento de San Blas. El que se halla por la latitud Norte de 21° 30' y por la longitud de 271° 46' Meridiano de Tenerife. Contiene explicación.

*Original existente en el Archivo General de Indias de Sevilla, España. Color (MyP. Méx. 544. Guad. 520)*

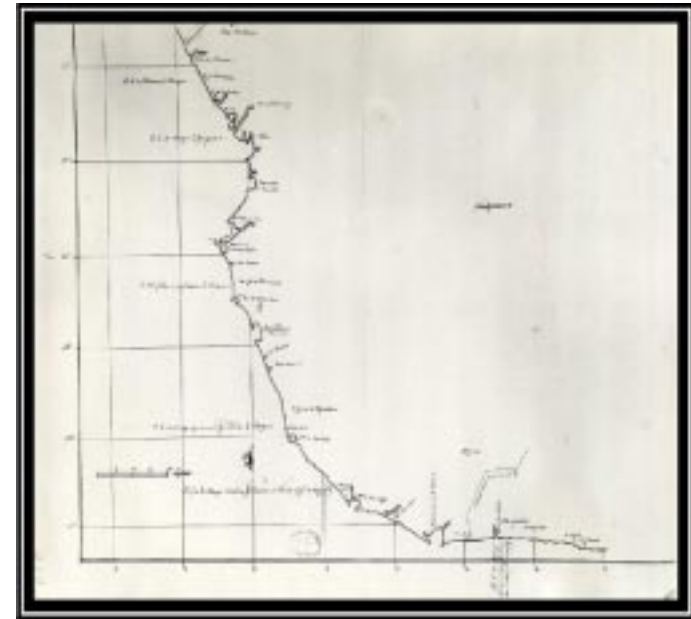




MP  
3.7  
1819  
165  
RF-58  
Sin Autor.  
Escala: 20 leguas.  
Foto: 24 X 30 cm.

Costa de la Nueva Galicia con límites, desde Boca Teacapam hasta Ranchitos.

*Original existente en el Archivo General de Indias de Sevilla, España. (MyP. Méx. 610. Estado 33. Doc. 20)*



PL  
3.10  
1772  
512  
RF-28  
Autor: Pino, Miguel del.  
Escala no especifica.  
Foto: 24 X 18 cm.

Perspectiva de la Isla del Socorro. Se encontraba inserta en el diario de la navegación que hizo don Miguel del Pino desde el Puerto de San Blas al Puerto de San Carlos de Monterrey. Puerto de San Blas, 4 de noviembre de 1772

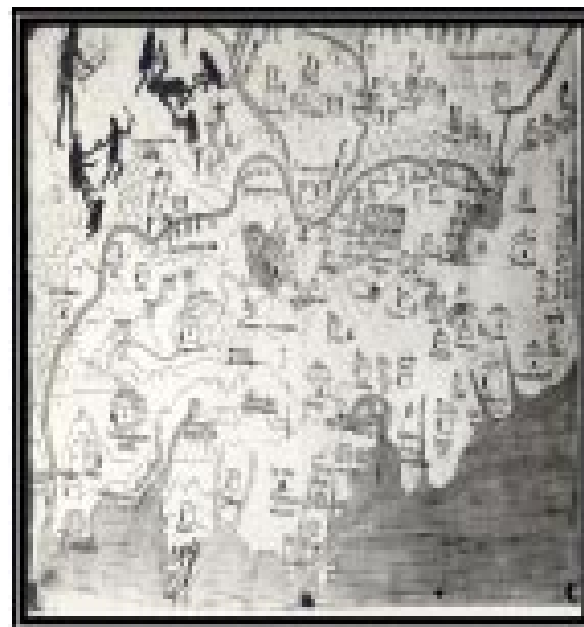
*Original existente en el Archivo General de Indias de Sevilla, España. Color. (MyP. Méx. 278. Ind. Gral. 2728 en el legajo)*



MP  
4.1  
1550  
164  
RF-55  
Sin Autor.  
Escala no especifica.  
Foto: 24 X 30 cm.

Mapa del Obispado de Compostela o Nueva Galicia. Solo alcanza hacia el poniente, como limite del Obispado por el rumbo a Centipac y Guaynarnota en la ribera derecha del Santiago.  
Nota del reverso del plano original: Todos los pueblos que tienen cruces son de la gobernación de México.

*Original existente en el Archivo General de Indias de Sevilla, España. Color. (MyP. Méx. 560. Justicia 1041 #1 fol. 22)*



MP  
4.1  
1772  
145  
RF- 32  
Autor: Sánchez de Santa Anna, Juan Simón  
Escala no especificada.  
Foto: 24 X 18 cm.

Mapa del pueblo de Tepic y su jurisdicción, en la que está la ciudad de Compostela, remitido por su Alcalde Mayor Don Juan Simón Sánchez de Santa Anna. Forma parte de unos autos sobre el plan de curatos de la Diócesis de Nueva Galicia. Tepic, Julio 19 de 1772.

*En testimonio separado van las diligencias practicadas para la formación de este mapa.*  
*Original existente en el Archivo General de Indias de Sevilla, España. Hecho a pluma*  
*(MyP. Méx. 283. Guad. 348)*



MP  
4.1  
1772  
146  
RF-33

Autor: Martínez, Agapito.  
Escala no especifica.  
Fotocopia: 2 ejemplares de 34 X 21 cm.

Mapa figurado según y como están las tierras pertenecientes a la jurisdicción de Tonalá y San Pedro. Remitido por el Alcalde Mayor Don Agapito Martínez. Forma parte de unos autos sobre el plan de curatos de la Diócesis de Nueva Galicia. 23 de Noviembre 1772.

*Original existente en el Archivo General de Indias de Sevilla, España. Color. 47 x 57 cm  
(MyP. Méx. 285. Guad. 348)*

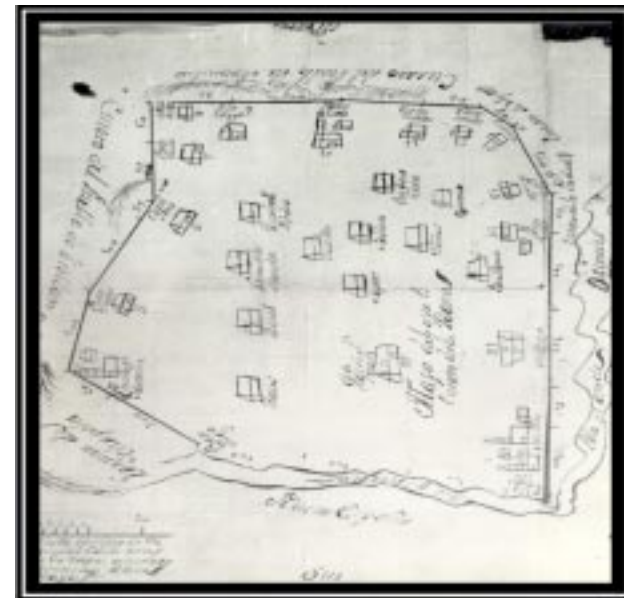


MP  
4.1  
1772  
147  
RF-34

Autor: Mier y Villar, Cosme.  
Escala: de 50 cuerdas, cada una de 50 varas.  
Foto: 2 ejemplares de 30 X 24 cm y 33 X 24 cm

Mapa de lo que es el Curato de Santa Mónica de la Barca, remitido por el Alcalde Mayor. Forma parte de unos autos sobre el plan de curatos de la Diócesis de Nueva Galicia.

*Original existente en el Archivo General de Indias de Sevilla, España. Hecho a pluma. 46 x 35 cm (MyP. Méx. 286. Guad 348)*

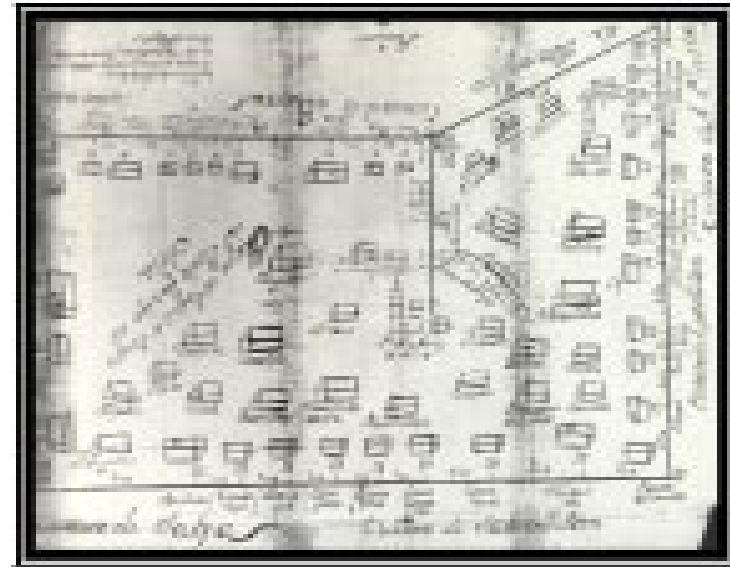


MP  
4.1  
1772  
148  
RF-35

Autor: Mier y Villar, Cosme.  
Escala: de 100 cuerdas cada una de 50 varas.  
Foto: 24 X 30 cm.

Mapa de lo que es el Curato del Pueblo de Ayo el Chico, jurisdicción de la Barca, remitido por el Alcalde Mayor. Forma parte de unos autos sobre el plan de curatos de la Diócesis de Nueva Galicia.

*Original existente en el Archivo General de Indias de Sevilla, España. Hecho a pluma.  
49 x 36 cm (MyP. Méx. 287. Guad. 348)*

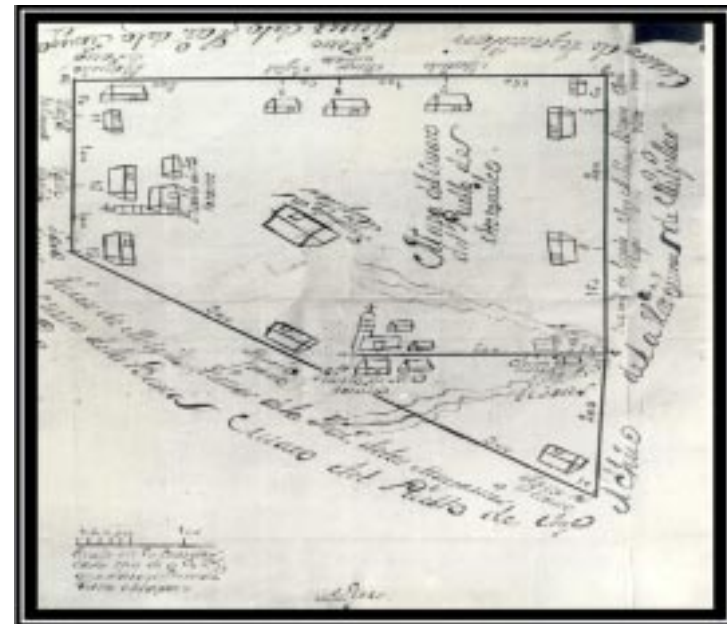


MP  
4.1  
1772  
149  
RF-36

Autor: Mier y Villar, Cosme.  
Escala: de 50 cuerdas, cada una de 50 varas.  
Foto: 24 X 30 cm.

Mapa del Curato del Pueblo de Atotonilco, jurisdicción de la Barca, remitido por el Alcalde Mayor. Forma parte de unos autos sobre el plan de curatos de la Diócesis de Nueva Galicia.

*Original existente en el Archivo General de Indias de Sevilla, España. Hecho a pluma. 46 x 36 cm (MyP. Méx. 288. Guad. 348)*



MP  
4.1  
1772  
150  
RF-37

Autor: Mier y Villar, Cosme.

Escala: de 50 cuerdas cada una de la 50 varas

Foto: 30 X 24 cm.

Mapa del Curato del Pueblo de Ocotlán, jurisdicción de la Barca, remitido por el Alcalde Mayor. Forma parte de unos autos sobre el plan de curatos de la Diócesis de Nueva Galicia

*Original existente en el Archivo General de Indias de Sevilla, España. 36 x 45 cm*

*(MyP. Méx. 289. Guad. 348)*



MP  
4.1  
1772  
151  
RF-38

Autor: Mier y Villar, Cosme.

Escala: de 50 cuerdas, cada una de 50 varas.

Foto: 30 X 24 cm.

Mapa del Curato del Pueblo de Poncitlán, jurisdicción de La Barca, remitido por el Alcalde Mayor. Forma parte de unos autos sobre el plan de curatos de la Diócesis de Nueva Galicia.

*Original existente en el Archivo General de Indias de Sevilla, España. 31.5 x 44 cm*  
*(MyP. Méx 290. Guad. 348)*



MP  
4.1  
1772  
152  
RF-39

Autor: Bustamante y Ortega, José.

Escala no específica.

Foto: 2 de 24 X 30 cm.

Mapa del Real y minas de Nuestra Señora de Charcas, que comprende los Curatos de: El Real de Santa María de las Charcas, Valle de San Francisco de Matehuala, Villa de Ojo Caliente y Pueblo de San Sebastián del Venado. Incluye una descripción de los puertos, distancias y número de feligreses existentes en estos curatos. Forma parte de unos autos sobre el plan de curatos de la Diócesis de Nueva Galicia.

*Original existente en el Archivo General de Indias de Sevilla, España. Hecho a pluma. 57 x 69 cm. (MyP. Méx. 292. Guad. 348)*



PL  
4.1  
1772  
513  
RF-29

Sin Autor.

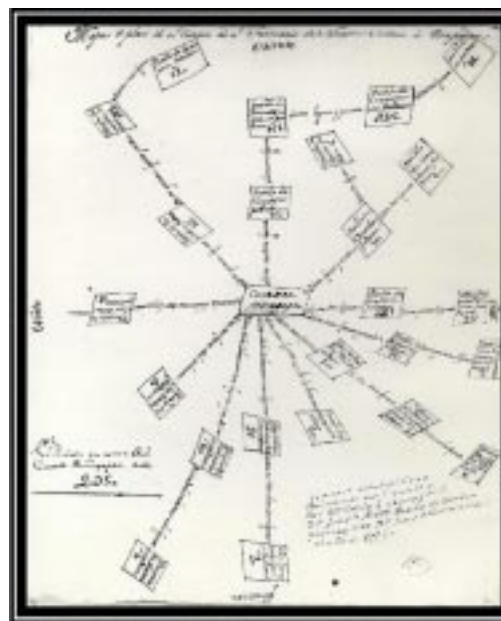
Escala no específica.

Foto: 30 X 24 cm.

Mapa o plano del Curato del Santuario de Nuestra Señora de Zapopan. (Jurisdicción de San Cristóbal de la Barranca.) Remitido por el corregidor de San Cristóbal en 1776, Don José María Guadalupe de Ossorio. Forma parte de unos autos sobre curatos de la Diócesis de Nueva Galicia. Se marcan las haciendas, pueblos agregados y el padrón de sus habitantes.

Al pie dice: Se realizó el mapa de esta jurisdicción siendo rey Carlos III, como cura y vicario Don Joseph Antonio Bravo de Gamboa y como corregidor Don Joseph Camarena.

*Original existente en el Archivo General de Indias de Sevilla, España. Hecho a pluma. 31 x 41 cm (MyP. Méx. 279. Guad. 348)*




MP  
4.1  
1773  
153  
RF.40

Autor: Sedano, Laureano.  
Escala no especifica.  
Foto: 24 X 30 cm.

Mapa de la Villa de Nuestra Señora de la Purificación y su jurisdicción, remitido por su Alcalde Mayor. Forma parte de unos autos sobre el plan de curatos de la Diócesis de Nueva Galicia.

*Original existente en el Archivo General de Indias de Sevilla, España. Hecho a pluma. 60 x 42 cm (MyP. Méx. 295. Guad. 348)*

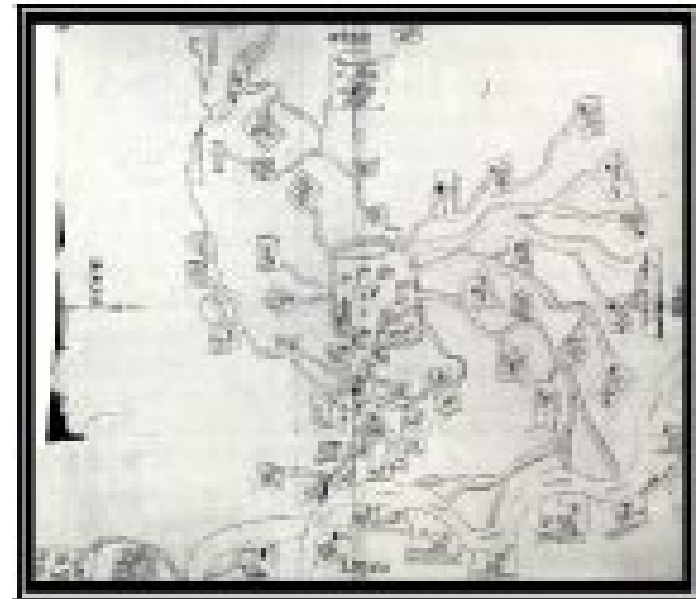


MP  
4.1  
1773  
154  
RF-41

Autor: Sierra, José Manuel de la.  
Escala no especifica.  
Foto: 24 X 30 cm.

Mapa del pueblo de Hostotipaquillo remitido por su alcalde mayor. Forma parte de unos autos sobre el plan de curatos

*Original existente en el Archivo General de Indias de Sevilla, España. Hecho a pluma 55 x 41 cm (MyP. Méx. 297. Guad. 348)*



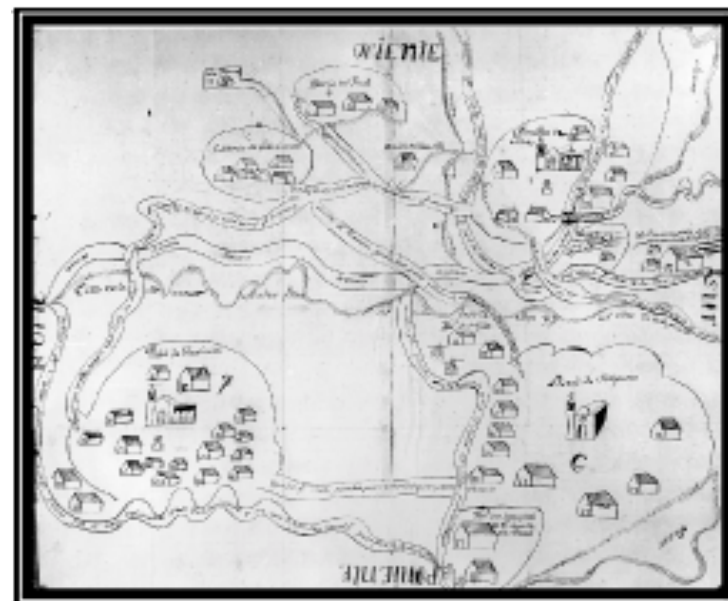


MP  
4.1  
1773  
155  
RF-42

Autor: Sierra, José Manuel de la.  
Escala no especifica.  
Foto: 24 X 30 cm.

Mapa de los Curatos de Amatlán de Jora y Guajimichi, pertenecientes a la jurisdicción de Hostotipaquillo, remitido por su alcalde mayor. Forma parte de unos autos sobre el plan de curatos de la Diócesis de Nueva Galicia.

*Original existente en el Archivo General de Indias de Sevilla, España. Hecho a pluma, 57 x 43 cm (MyP. Méx. 298. Guad. 348) (Existe otro mapa de fecha 1777. MyP. Méx. 342. Guad. 348)*



MP  
4.1  
1773  
156  
RF-43

Autor: Romo del Vivar, Felipe Manuel.  
Escala: de 3 leguas los 5-3/4 cm.  
Foto: 2 ejemplares de 24 X 18.

Descripción de la jurisdicción Real de la Villa de Santa María de los Lagos. Forma parte de unos autos sobre el plan de curatos de la Nueva Galicia.

*Original existente en el Archivo General de Indias de Sevilla, España. Hecho a pluma.  
(MyP. Méx. 299. Guad. 348)*

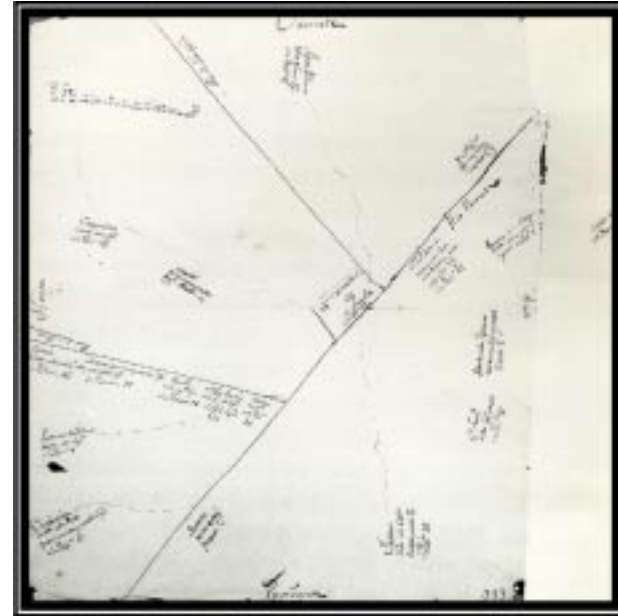




MP  
4.1  
1776  
157  
RF-45  
Autor: Ossorio, José María Guadalupe  
Escala no especifica.  
Foto: 24 X 30 cm.

Mapa del Curato de San Cristóbal de la Barranca, remitido por su corregidor. Se indican las distancias, padrones de los pueblos y haciendas de su jurisdicción. Forma parte de unos autos sobre el plan de curatos de Nueva Galicia.


*Original existente en el Archivo General de Indias de Sevilla, España. Hecho a pluma, 41 x 21 cm (MyP. Méx. 313. Guad. 348)*



MP  
4.1  
1776  
158  
RF-46  
Autor: Nuñez, José.  
Escala no especifica.  
Foto: 18 X 24 cm.

Mapa del pueblo de Taltenango y su distrito remitido por el teniente de dicho pueblo Don Tadeo Canencia, indica que lo formó su antecesor: José Núñez. Incluye las leguas que distan de la cabecera los pueblos, haciendas, etc. Forma parte de unos autos sobre el plan de curatos de la Diócesis de Nueva Galicia.

*Original existente en el Archivo General de Indias de Sevilla, España. Hecho a pluma, 136 x 58 cm (MyP. Méx. 314. Guad. 348)*



MP  
4.1  
1776  
159  
RF-47

Autor: Martínez Agapito.  
Escala no específica.  
Foto: 18 X 24 cm.

Mapa del pueblo de Tonalá y su jurisdicción, remitido por el Alcalde Mayor.  
Forma parte de unos autos sobre el plan de curatos de Nueva Galicia.

*Original existente en el Archivo General de Indias de Sevilla, España. Hecho a pluma 41 x 31 cm (MyP. Méx. 317. Guad. 348)*

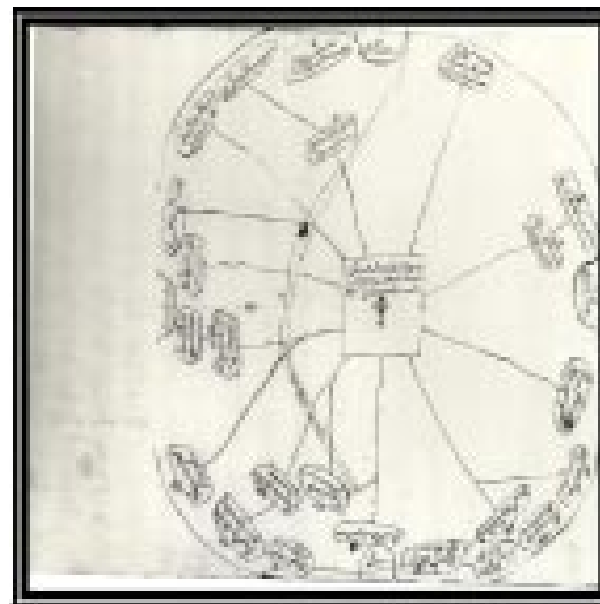


MP  
4.1  
1776  
161  
RF-49

Autor: Sierra, Toribio de la.  
Escala no específica.  
Foto: 18 X 24 cm.

Mapa del curato de Santa María del Oro de la jurisdicción de Tequepexpan.  
Forma parte de unos autos sobre el plan de curatos de la Diócesis de Nueva Galicia. Incluye fotocopias de un manuscrito de 6 fojas explicando el mapa.

*Original existente en el Archivo General de Indias de Sevilla, España. Hecho a pluma, 40 x 30 cm (MyP. Méx. 316. Guad. 348)*

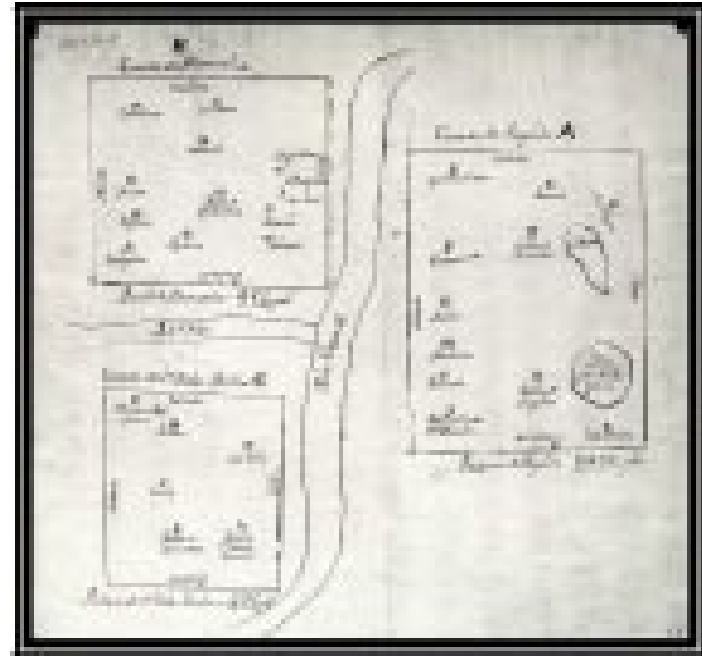


PL  
4.1  
1777  
514  
RF-31

Autor: Sánchez, Francisco Javier.  
Escala no específica.  
Foto: 18 X 24.

Plano de la jurisdicción de los curatos de Tequila, Atemanica y de San Pedro de Analco o de Ahuatitán, remitido por el corregidor. Contiene datos del padrón de cada población. Forma parte de unos autos sobre el plan de curatos de la Diócesis de Nueva Galicia.

*Original existente en el Archivo General de Indias de Sevilla, España. Hecho a pluma, 33 x 31 cm (MyP. Méx. 282. Guad. 348)*

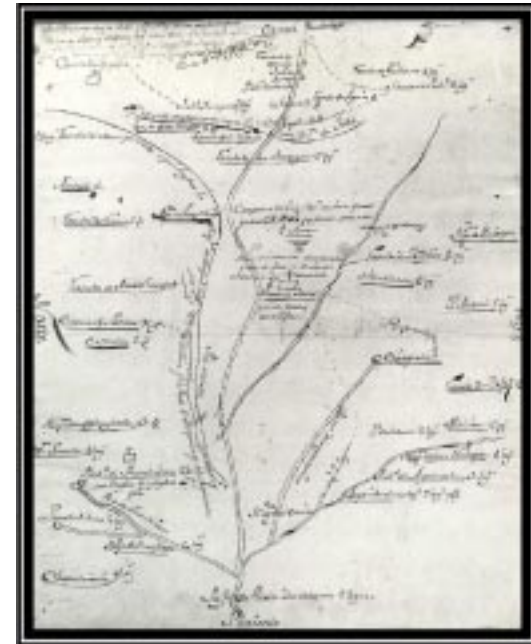


MP  
4.1  
s. a.  
144  
RF-30

Autor: Márquez, José Anastasio.  
Escala no específica.  
Foto: 24 X 18 cm.

Mapa del pueblo de Tala y su jurisdicción, remitido por su corregidor. Vienen señaladas las leguas de distancia que hay de cada uno de los pueblos y ranchos a la capital. Forma parte de unos autos sobre el plan de curatos de la Diócesis de Nueva Galicia.

*Original existente en el Archivo General de Indias de Sevilla, España. Hecho a pluma, 30 x 41 cm (MyP. Méx. 281. Guad. 348)*



PL  
4.2  
1603  
497  
RF-2

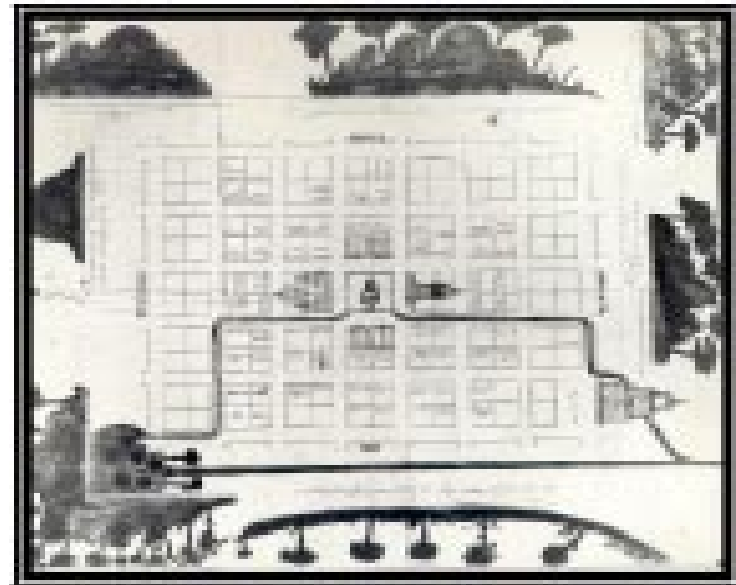
Autor: Gutiérrez de León, Juan.

Escala no específica.

Foto: 24 X 30 cm.

Plano de la nueva población que se había de hacer en las minas de Nuestra Señora de la Concepción, Sierra de Pinos, Nuevo Reino de Galicia. 12 de Noviembre de 1603. Contiene diseños en colores de los cerros de las minas que hay en sus cercanías y en el plano se expresan los nombres de las personas a quienes se repartieron solares.

*Original existente en el Archivo General de Indias de Sevilla, España. (MyP. Méx. 51, Guad. 7)*



MP  
4.2.1  
1818  
133

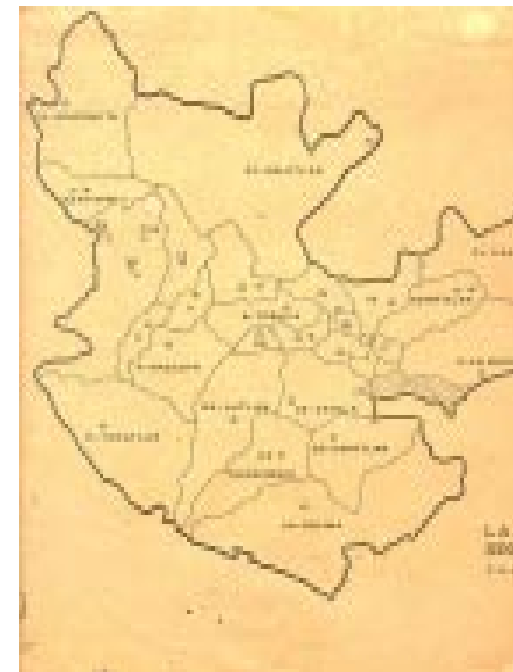
Inv.131

Autor: Gutiérrez y Ulloa.

Escala no específica.

Papel cartoncillo: 42 X 52 cm.

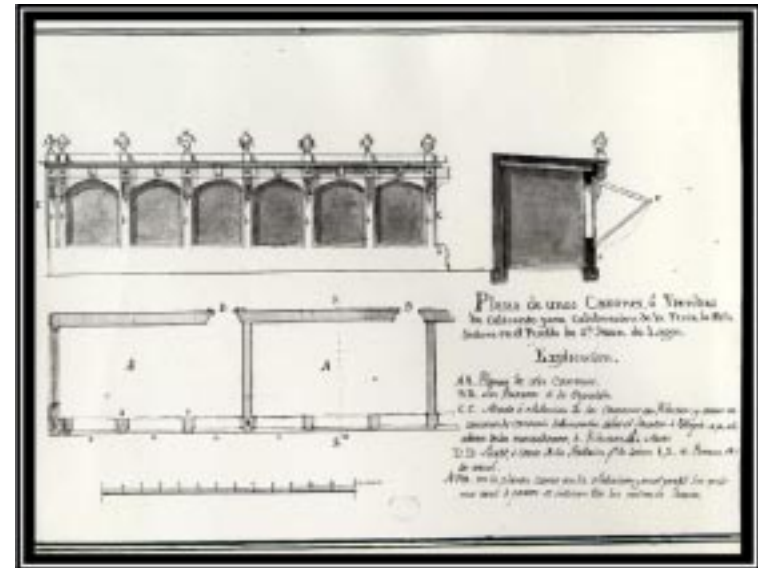
La Intendencia de Guadalajara en 1818 según el informe de Gutiérrez Ulloa.



PL  
 5.1  
 1794  
 525  
 RF-65  
 Sin Autor.  
 Escala de 12 varas  
 Foto: 18 X 24 cm.

Plano de unos Cajones o Tiendas de cal y canto para la celebración de la feria de Nuestra Señora en el pueblo de San Juan de los Lagos.

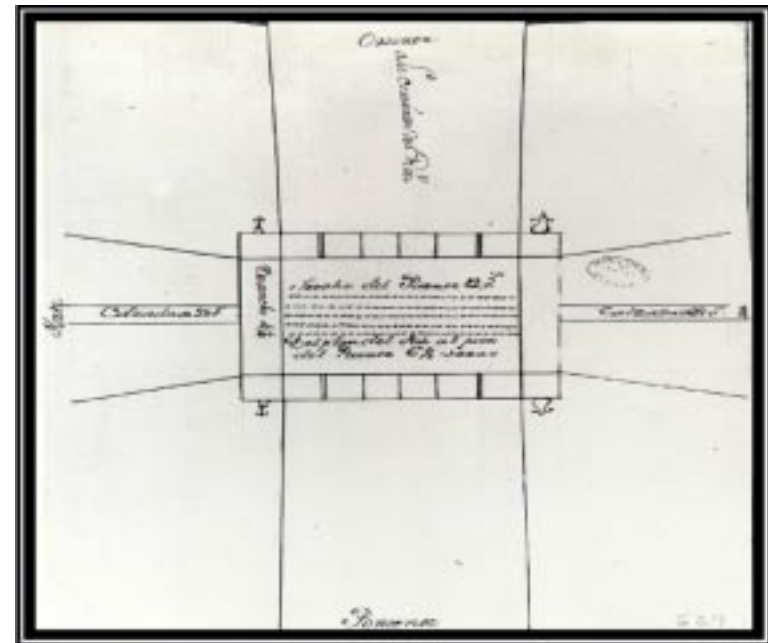
*Original existente en el Archivo General de Indias de Sevilla, España. (MyP. Méx. 652)*



PL  
 7.1  
 1770  
 521  
 RF-59  
 Sin Autor.  
 Escala no especifica.  
 Foto: 2 ejemplares de 24 X 18 y 25 X 20 cm

Plano del puente sobre el Río de Acatic en la Nueva Galicia.

*Original existente en el Archivo General de Indias de Sevilla, España. (MyP. Méx. 629. Guad. 342)*




PL  
7.1  
1775  
522  
RF-61

Autor: Moreno de Villa, Pedro Nolasco.  
Escala no especifica.  
Foto: 18 X 24 cm.

Puente en la Villa de Lagos. (Perspectiva.)

Original existente en el Archivo General de Indias de Sevilla, España. (MyP. Méx. 633)

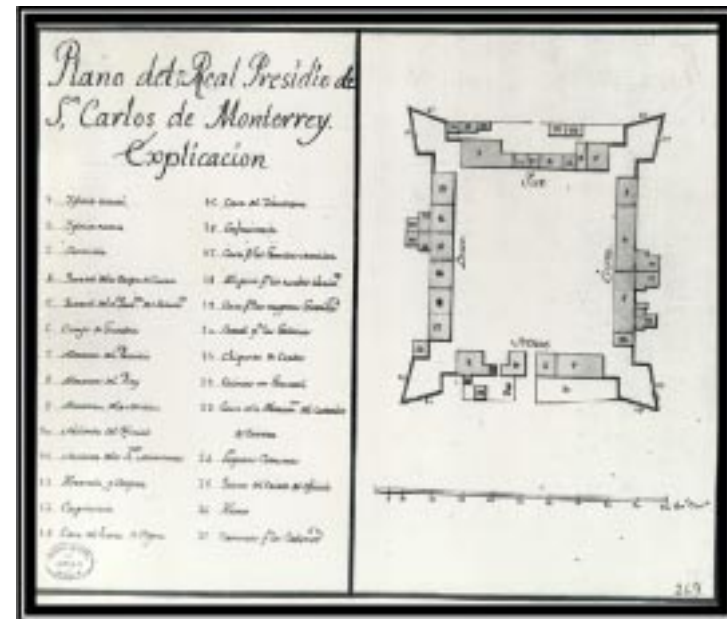


PL  
7.7  
S. A.  
511  
RF-27

Sin Autor.  
Escala: 100 varas  
Foto: 18 X 24 cm.

Plano del Real Presidio de San Carlos de Monterrey.

Original existente en el Archivo General de Indias de Sevilla, España. (MyP. Méx. 269)



PL  
7.7

1689

531

RF-4,5,6 y 7

Sin Autor.

Escala no especifica.

Foto: 3 de 24 X 18 cm y 1 de 18 X 24 cm

1. Diseño de la fachada principal de la Iglesia Catedral de Guadalajara en Nueva Galicia.
2. Diseño de la Cúpula de la Iglesia Catedral de Nueva Galicia
3. Diseño de la puerta colateral y fachada de la Catedral de Guadalajara en Nueva Galicia, que da hacia la Real Audiencia.
4. Diseño de la Iglesia Catedral de Guadalajara, Nueva Galicia, vista por dentro.

*Original existente en el Archivo General de Indias de Sevilla, España  
(MyP. Méx. 83. Guad. 61)*



PL  
7.7

1722

499

RF-15

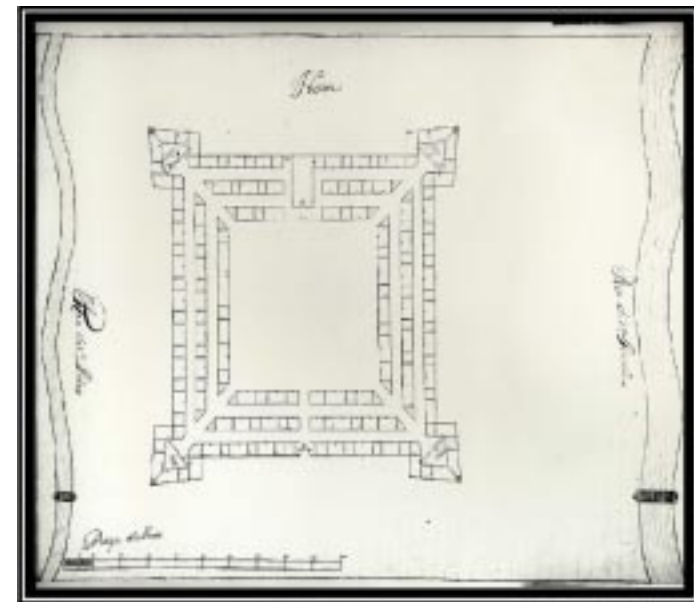
Autor: ( Azlor y Virto de Vera, José de. Marqués de San Miguel Aguayo)

Escala: de 100 varas los 18 cm.

Foto: 24 X 18 cm.

Plano del Presidio de San Antonio de Vejar en la Provincia de Texas, Nuevo Reino de Filipinas, a seis leguas de Coahuila, cuya fortificación demarcó el Marqués de San Miguel de Aguayo.

*Original existente en el Archivo General de Indias de Sevilla, España. 30 x 42 cm  
(MyP. Méx. 117. Guad. 117)*



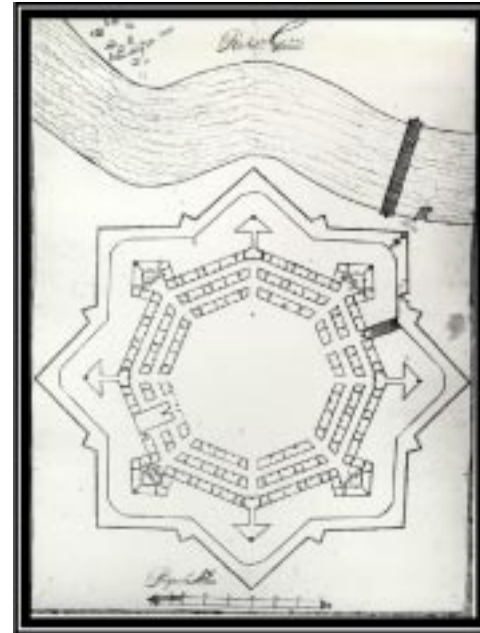


PL  
7.7  
1722  
500  
RF-14

Autor: (Azlor y Virto de Vera, José de. Marqués de San Miguel Aguayo.)  
Escala de 70 varas los 11.5 cm.  
Foto. 24 x 18 cm.

Plano del presidio de Nuestra Señora de Loreto en la Bahía del Espíritu Santo en la Provincia de Texas, Nuevo Reino de Filipinas, que demarcó y dejó abiertas las zanjas de toda fortificación el Marqués de San Miguel de Aguayo.

*Original existente en el Archivo General de Indias de Sevilla, España. 30.5 x 43 cm (MyP. 115. Guad. 117)*

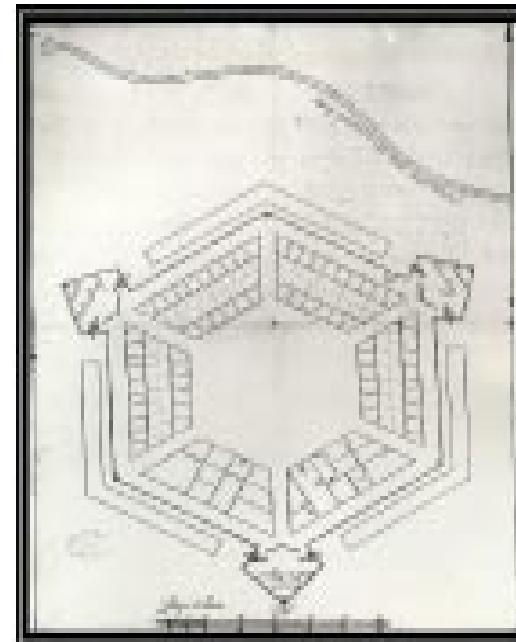


PL  
7.7  
1722  
501  
RF-13

Autor: (Azlor y Virto de Vera, José de. Marqués de San Miguel de Aguayo.)  
Escala: de 60 varas los 13-  $\frac{3}{4}$  cm.  
Foto: 24 X 18 cm.

Plano del Presidio de Nuestra Señora del Pilar de los Adais en la frontera de la Provincia de Texas, Nuevo Reino de Filipinas, cuya fortificación delineó y dejó ejecutada el Marqués de San Miguel de Aguayo el 1ro. De noviembre de 1722.

*Original existente en el Archivo General de Indias de Sevilla, España. 30.5 x 43 cm.  
(MyP. Méx. 113. Guad. 117)*



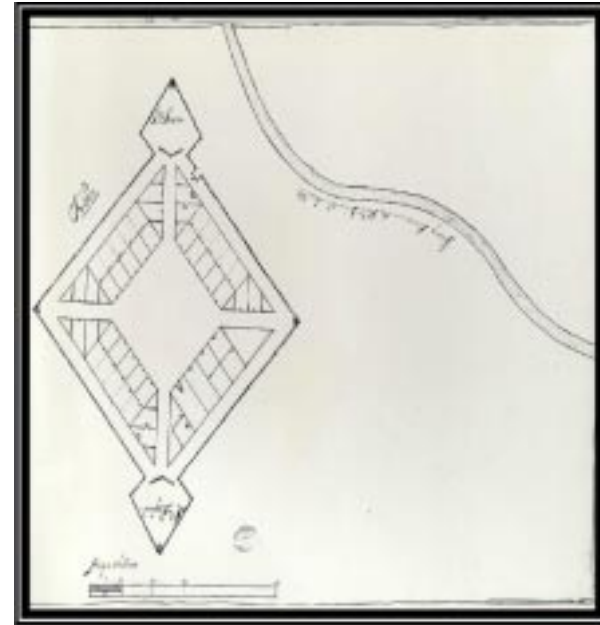


PL  
7.7  
1722  
502  
RF-12

Autor: (Azlor y Virto de Vera, José de. Marqués de San Miguel de Aguayo.)  
Escala de 60 varas los  $3\frac{3}{4}$  cm.  
Foto: 18 X 24 cm.

Plano del Presidio de Nuestra Señora de los Dolores, junto a la Misión, de Nuestra Señora de la Concepción, que está en el centro del país de los Texas, que erigió y delineó el Marqués de San Miguel de Aguayo.

*Original existente en el Archivo General de Indias de Sevilla, España. 30 x 42 cm.  
(MyP. Méx. 112. Guad. 117)*




PL  
7.7  
1734  
503  
RF-18 y 19

Autor: Tapia Palacio, Joseph.  
Escala: de 30 varas los 15 cm.  
Foto: 2 de 24 X 30 cm.

Demarcación de las piezas altas y bajas que componen las Casas del Cabildo y Ayuntamiento de Guadalajara, que sirven de Real Palacio y habitación a Joseph de Burgos (Gobernador y Capitán General de Nueva Galicia)

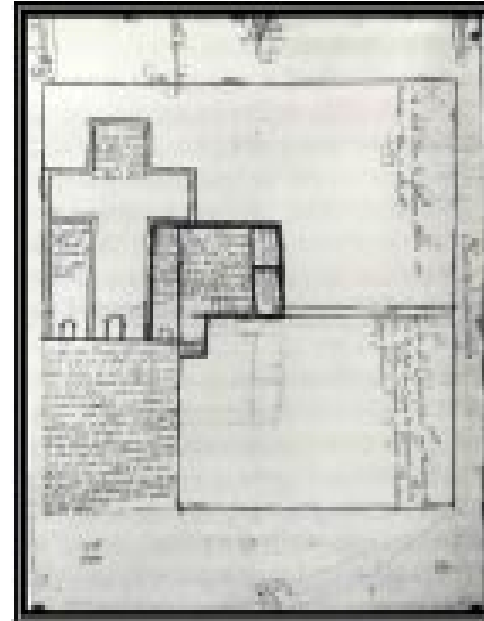
*Original existente en el Archivo General de Indias de Sevilla, España. Color, 57 x 43 cm. (MyP. Méx. 128. Guad. 101)*



PL  
7.7  
1746  
507  
RF-21  
Autor: Oxea de Bobeda, Francisco.  
Escala: de 5 varas los 1.5 cm.  
Foto: 2 ejemplares de 18 X 24 cm.

Planos del terreno que ocupaba el Seminario antiguo y lo que había que ocupar el nuevo de la ciudad de Guadalajara, manifestando el lugar en que estaban situados el Santuario de Nuestra Señora de la Soledad y la capilla de San Francisco Javier, elaborado por Don Francisco Oxea de Bobeda, Contador de la Catedral de Guadalajara, 21 de noviembre de 1746.

*Original existente en el Archivo General de Indias de Sevilla, España. Color, 31 x 40 cm  
(MyP. Méx. 160. Guad. 210)*



PL  
7.7  
1756  
508  
RF-24  
Sin Autor.  
Escala: de 10 varas los 6-1/4 cm.  
Foto: 2 ejemplares de 30 X 24 cm y de 25.5 X 20 cm

Plano de lo que falta por fabricar en altos y parte de los bajos del Palacio Real de la ciudad de Guadalajara.


*Original existente en el Archivo General de Indias de Sevilla, España. 58 x 70 cm  
(MyP. Méx. Guad. 420)*



PL  
7.7  
1757  
506  
RF- 23  
Sin Autor.  
Escala: de 10 varas los 6 cm.  
Foto: 2 ejemplares de 30 X 24 cm y de 25.5 X 20 cm

Plano del Palacio y Cárcel que se está fabricando en la ciudad de Guadalajara.


*Original existente en el Archivo General de Indias de Sevilla, España. 58 x 71 cm  
(MyP. Méx. 203. Guad. 420)*



MP  
7.7  
1774  
170  
RF-70  
Autor: Velarde, José Antonio.  
Escala: de 6 varas.  
Foto: 18 X 24 cm.

Mapa de la perspectiva de las casa Reales de la Villa de Aguascalientes realizado por José Antonio Velarde.

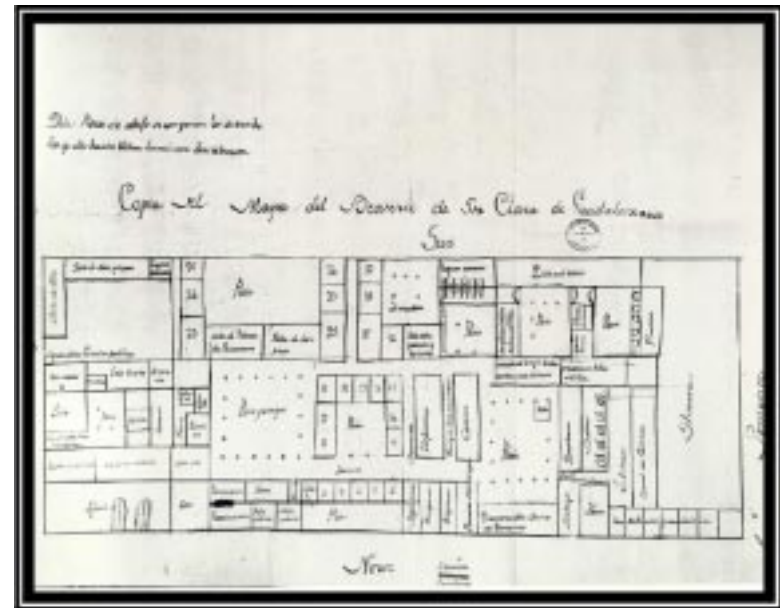
*Original existente en el Archivo General de Indias de Sevilla, España.  
(MyP. Méx. 692. Indiferente General 3176)*



PL  
7.7  
1781  
528  
RF-71  
Sin Autor.  
Escala: de 10 varas castellanas  
Foto: 18 X 24 cm.

Copia del mapa del Beaterio de Santa Clara en Guadalajara.

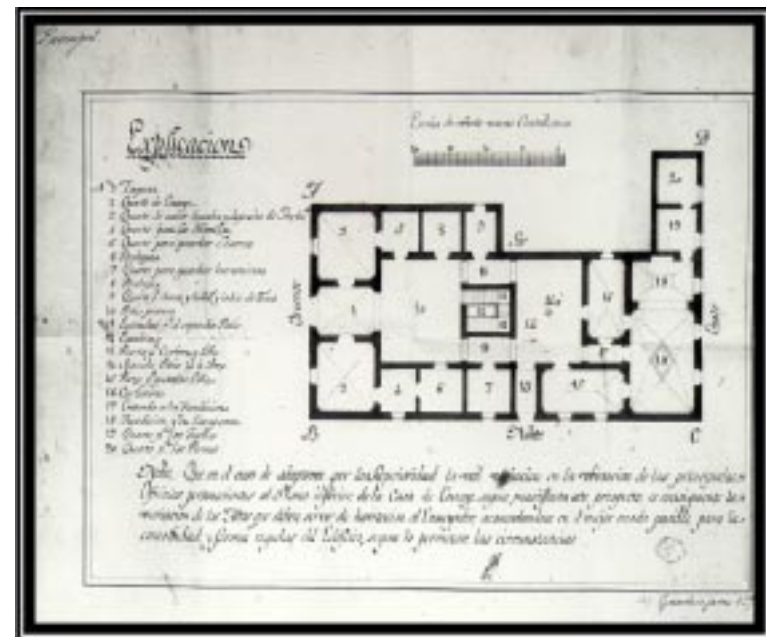
Original existente en el Archivo General de Indias de Sevilla, España.  
(MyP. Méx. 694. Guad. 345)



PL  
7.7  
1783-1806  
520  
RF-57 y 69  
Sin Autor.  
Escala: de 20 varas castellanas  
Foto: 2 de 18 X 24 cm.

Plano principal de la Casa de Ensaye de Zacatecas.


Original existente en el Archivo General de Indias de Sevilla, España.  
(MyP. Méx. 604. Guad. 259)



PL  
7.7  
1785  
526  
RF-66 y 67  
Autor: Velarde, José Antonio  
Escala: 15 varas  
Foto: 2 de 30 X 24 cm.

Perspectiva y desplante de la vivienda en alto, y su frente a la plaza y desplante de las bajas de las Casas Reales de la ciudad de Guadalajara.


*Original existente en el Archivo General de Indias de Sevilla, España.  
(MyP. Méx. 654. Guad.)*



PL  
7.7  
1792  
518  
RF-53  
Autor: Codina, Narciso.  
Escala: de 100 varas.  
Foto: 24 X 30 cm.

Plano del Hospital General que el Obispo de Guadalajara, Fray Antonio de Alcalde construyó a sus expensas en esta ciudad y por su disposición se presente a su Majestad para que le dé el destino que fuere de su real agrado. Delineado por el capitán del Real Cuerpo de Ingenieros Narciso Codina. Guadalajara 15 de septiembre de 1792.

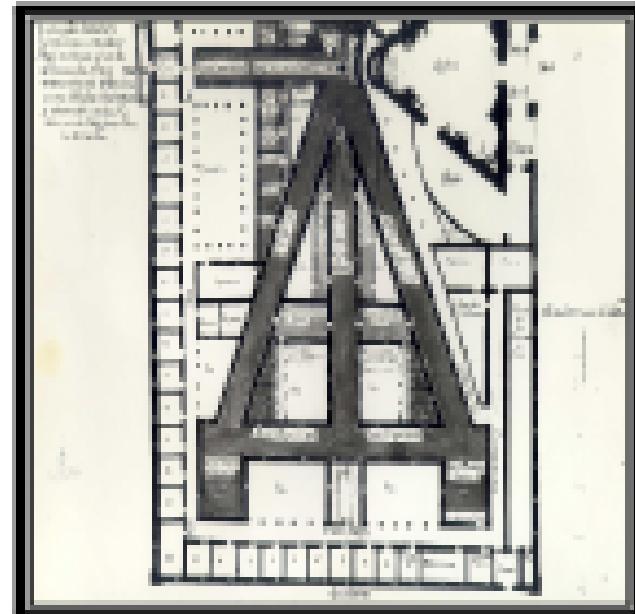
*Original existente en el Archivo General de Indias de Sevilla, España. Color.  
(MyP. Méx. 546. Guad. 358)*



PL  
7.7  
1792  
519  
RF-56  
Sin Autor.  
Escala: de varas castellanas  
Foto: 3 de 24 X 30 cm.

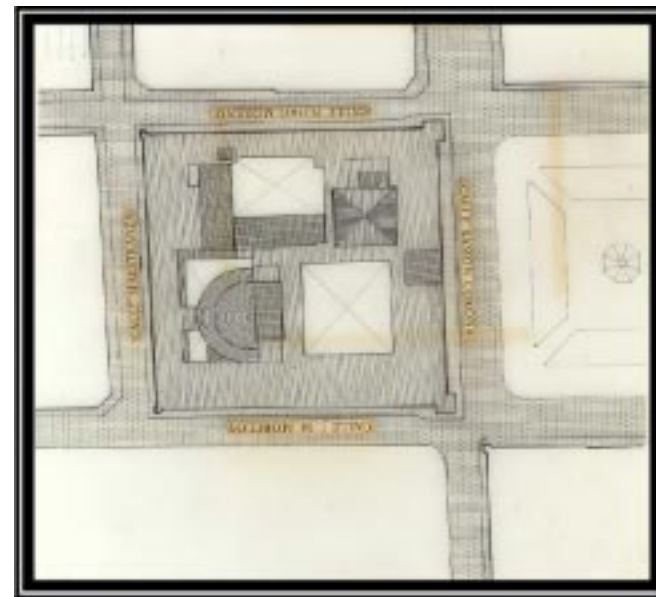
Plano geométrico de la fábrica en que se ha de trasladar el Hospital Real de Señor San Miguel de la Ciudad de Guadalajara cuyo sitio de Norte a Sur es de cien Varas de Castilla y de Oriente a Occidente de doscientas setenta y una.

*Original existente en el Archivo General de Indias de Sevilla, España. Color. En dos partes. (MyP. Méx. 597 [1] 597 [2]. Guad. 352 y 597 [3])*



PL  
8.1  
1643  
572  
RF-72  
Sin Autor.  
Escala no especifica.  
Papel mantequilla, 6 planos de 22 X 27 cm.

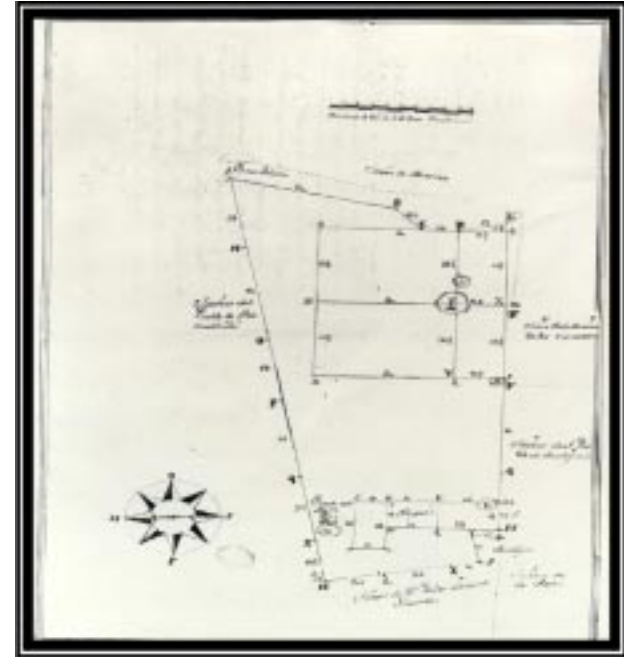
Planos de la planta del Palacio de la Real Audiencia, con calles aledañas



PL  
8.2  
1764  
168  
RF-64  
Sin Autor.  
Escala: de 50 Cors. de a 50 varas usuales.  
Foto: 24 X 18 cm.

Mapa de unas tierras realengas denunciadas en Guadalajara por Don Narciso González Riestra.

*Original existente en el Archivo General de Indias de Sevilla, España.  
(MyP. Méx. 646. Guad. 333)*



MP  
9.3  
1784  
162  
RF-51  
Autor: Rocha y Figueroa, Gerónimo de la.  
Escala no especifica.  
Foto: 24 X 30 cm.

Mapa del terreno que ha de batir la expedición que debe ejecutarse contra los apaches gileños dispuesta por el Brigadier Don Felipe de Neve, Comandante General de la Provincia en cinco divisiones. Arizpe, 18 de marzo de 1784. Describe parte de Nueva Vizcaya, Sonora, Río Gila y Río San Pedro.

*Original existente en el Archivo General de Indias de Sevilla, España. Color.  
(MyP. Méx. 541. Guad. 285)*

